

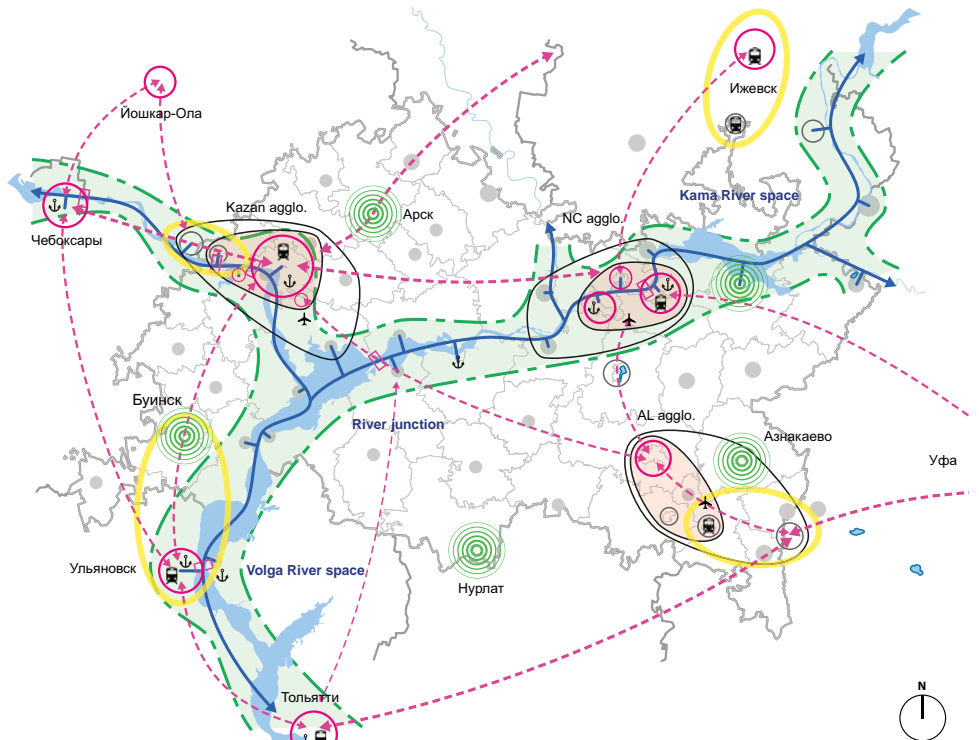
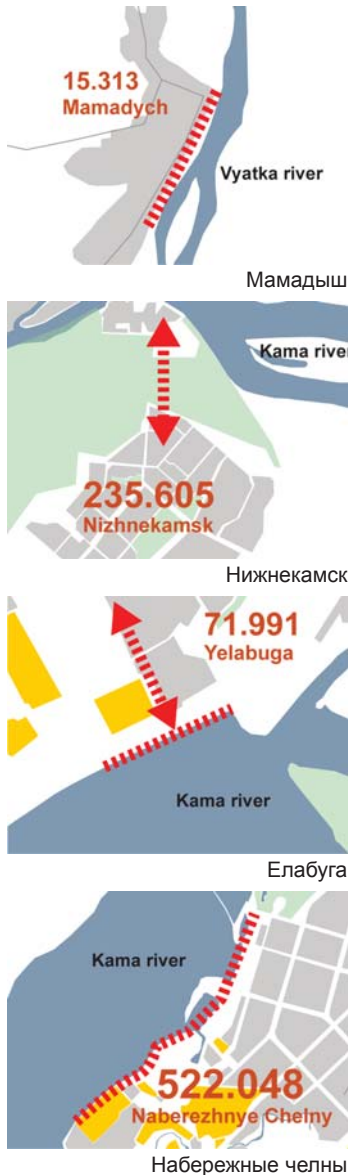
Stratégie de développement socio-économique

La République du Tatarstan est une des régions la plus développée et industrialisée de la Russie avec une population urbaine de 75%. Avec des sols riches en hydrocarbures, le gouvernement souhaite préparer l'avenir et a missionné un groupement pluridisciplinaire, piloté par le Leontief Center à Saint-Petersbourg, d'étudier une stratégie de développement socio-économique pour la période allant jusqu'en 2030. Ensemble avec le bureau d'études mobilité Labgrad, nous sommes chargés d'analyser les structures urbaines et métropolitaines existantes, les projets et dynamiques en cours et les réseaux des mobilités. L'objectif est d'étudier des modèles prospectifs pour le développement spatial liées à des stratégies économiques.

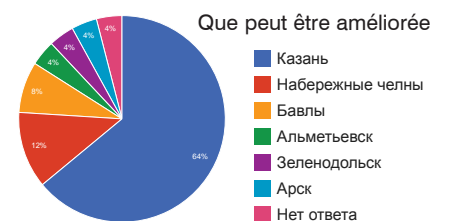
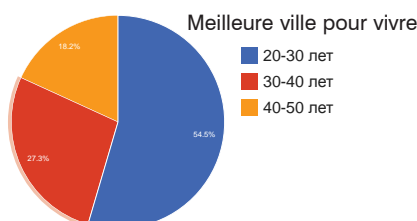
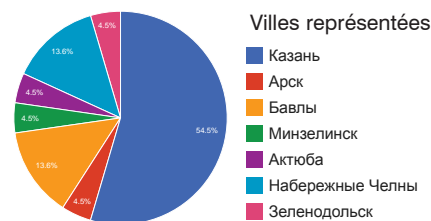
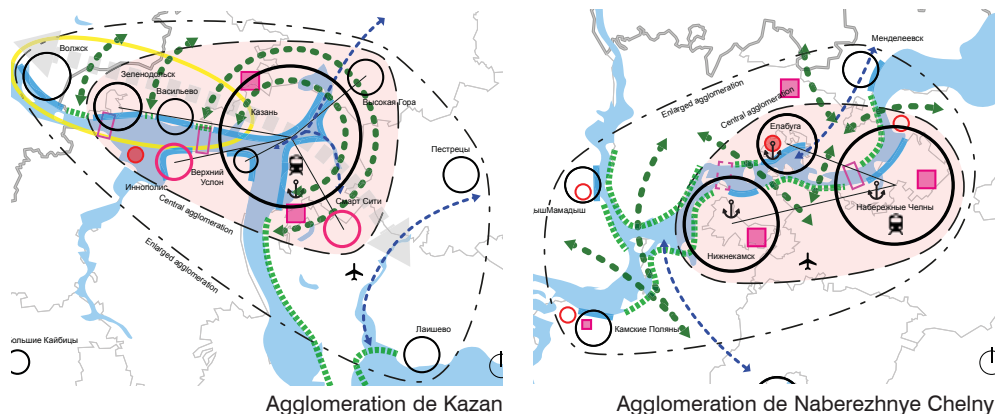


Tatarstan est situé comme le pont entre Europe et l'Asie

Les villes de la rivière Kama



Structure territoriale proposée pour la République du Tatarstan le long de la Volga et Kama



Résultats d'un questionnaire sur la qualité de la vie urbaine en Tatarstan

Commande directe Etude territoriale
 Surface: 68 000 km² Honoraires étude HT: 17 k€
 Temps étude: - Livraison étude: 2014

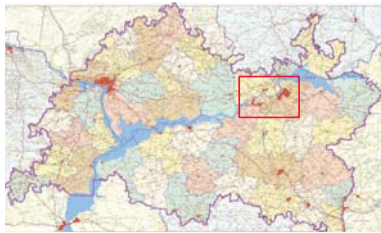
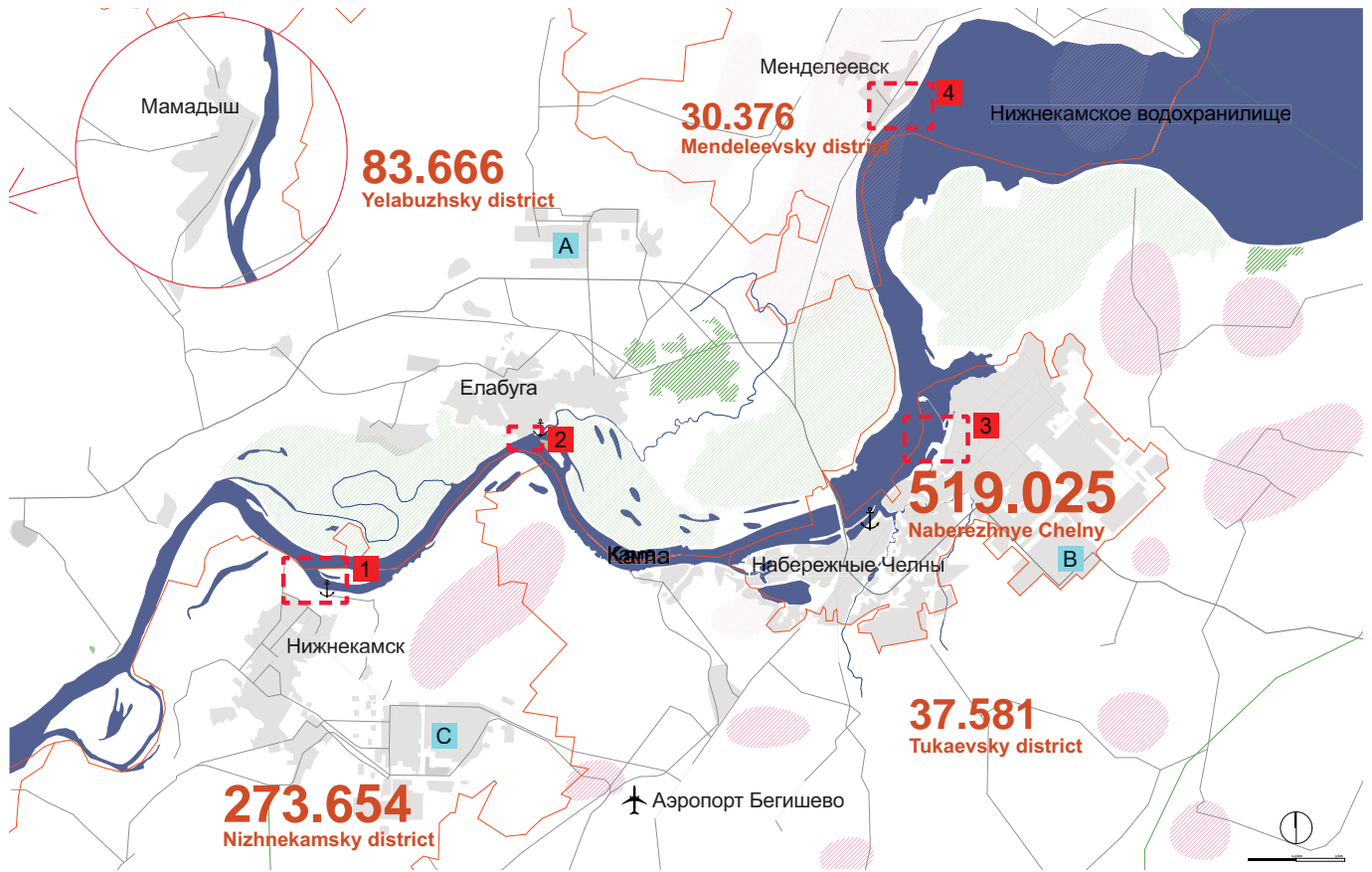
Client: Leontief Centre
 Krasnoarmeyskaya Str. RU-St. Pétersbourg

Lieu: République du Tatarstan

Programme: Prospective territoriale

Mission: Développement urbain Stratégie 2030

RÉPUBLIQUE TATARSTAN
 Stratégie du développement urbain pour 2030 - Tatarstan 2014
 Urbanistes avec Labgrad, mobilité, pour le Leontief Center et la République Tatarstan



А. Алабуга - Особая Экономическая Зона
 Площадь: 20 km²
 Год создания: 2005
 Ключевые направления:
 - Полимеры
 - Строительные материалы

В. Завод КАМАЗ
 Площадь: 4 km²
 Год создания: 1976
 Ключевые направления:
 - Производство грузовых автомобилей и запчастей

С. Нижнекамск Нефтехим
 Нефтехимическая компания
 Год создания: 1960

Условные обозначения
 Убанизированные территории
 Нефтяные поля
 Охраняемые природные зоны
 Административные границы
 Автодороги

L'agglomération Kama

Le cœur bleu de l'agglomération de la Kama

Le territoire a une forte présence d'eau par ses rivières (Kama, Viatka), le réservoir et les zones humides. Cette présence d'eau pourrait être au centre d'un développement coordonné vers un territoire connecté et identifiable avec une meilleure qualité de vie.

Publications



Projet : Tatarstan
 Publié dans l'article «The territorial development of the Kama, Volga riverspace»,
 revue «Project Baikal» n°50,
 décembre 2016